
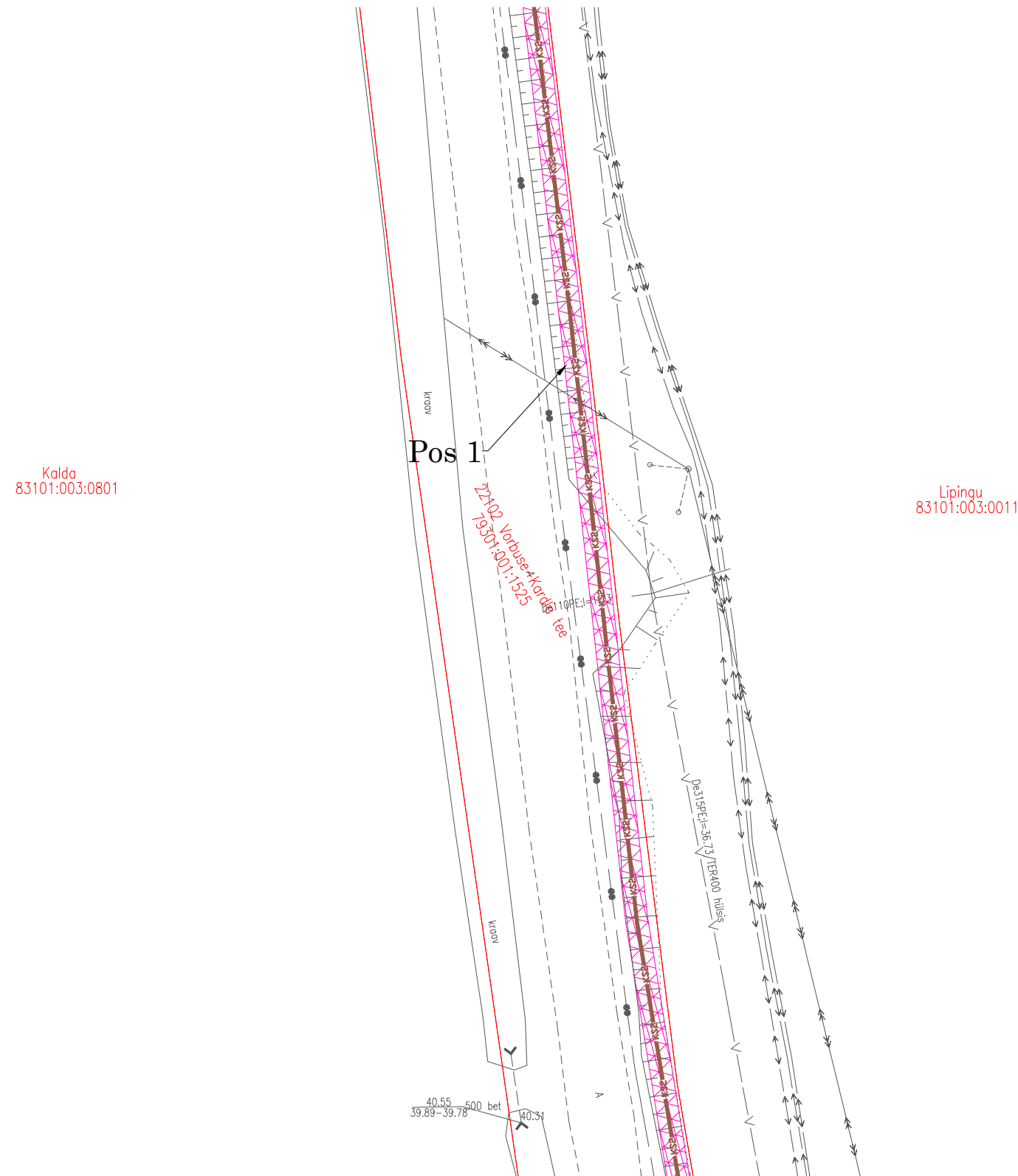



Leht 3/19



A staircase diagram illustrating the sequence of fractions $\frac{1}{19}, \frac{2}{19}, \frac{3}{19}, \dots, \frac{18}{19}, \frac{19}{19}$. The fractions are arranged in a descending staircase pattern from top-left to bottom-right. The fraction $\frac{3}{19}$ is highlighted with a thick black border.



Jrk nr	IKÕ ala Pos nr (plaanil)	Kinnistu registriosa number	Katastriüksuse tunnus, nimi ja sihtotstarve	Asukoht riigitee (nr ja nimi) suhtes (lõigu algus ja lõpp km);	Ala pindala ruutmeetrides m ²
1.	Pos 1	5724550	83101:003:0025 22102 Vorbuse-Kardla tee transpordimaa	22102 Vorbuse-Kardla tee km 0,413 - 0,875	1890 m ²
1.	Pos 2	5724550	83101:003:0025 22102 Vorbuse-Kardla tee transpordimaa	22102 Vorbuse-Kardla tee km 1,012 - 2,287	3313 m ²

 - Isikliku kasutusõiguse seadmise ala
 - Katastriüksuse piir

- V1 — - proj. veektorustik
- K1 — - proj. reoveekanaliseerimiseustik
- KS1 — - proj. survekanaliseerimiseustik

"Tartu linn, Vorbuse küla, Mõisa tee ja Tiigi ringi kinnistute ühendamine ühisveevärgi ja -kanalisatsiooniga ning Vorbuse küla torustike ühendamine Tartu linna võrguga",
töö nr 25025